



ENVIRONNEMENT



Méthodologie

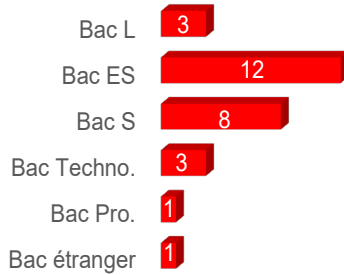
Enquête lancée le 20 septembre 2022, soit 2 ans après l'obtention de la Licence. Le recueil des données est effectué via questionnaire en ligne et rappel téléphonique. Les analyses portent sur la population répondante.



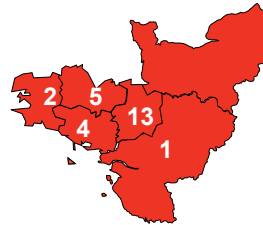
Taux de réponses
76%

PROFIL DES DIPLÔMÉS

82% sont titulaires d'un Bac général



- Ile de France : 1
- Etranger : 2



59% ont obtenu leur Licence 3 ans après leur Bac*

	Nb
3 ans	16
4 ans	6
5 ans	4
6 ans et +	1

Tous sont inscrits en formation initiale

Formation initiale : 28

53.5% sont des femmes

- Femmes : 15
- Hommes : 13

96% ont la nationalité française

- Française : 27
- Etrangère : 1

La moitié a obtenu son Bac à 18 ans*

[médiane, mini : 17 - maxi : 19]

La moitié des effectifs a obtenu sa Licence à 21 ans*

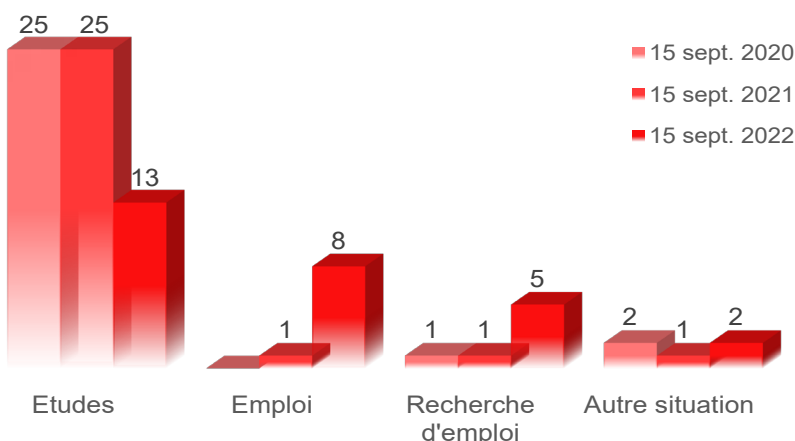
[médiane, mini : 20 - Max : 26]

50% ont perçu une bourse pendant leur L3

Boursiers : 14
Non boursiers : 14

*Calculs réalisés sur les inscrits en formation initiale, hors Bac étranger et équivalence : n=27

DEVENIR DES DIPLÔMÉS



Au total, tous poursuivent des études après la Licence

- 2 font 1 an d'études [7%]
- 17 font 2 ans d'études [61%]
- 9 font 3 ans d'études [32%]

28.5% sont en emploi 2 ans après
Aucun n'occupe d'emploi sans avoir poursuivi d'études après la Licence

POURSUITE D'ÉTUDES POST LICENCE

15 sept. 2020 [n=25]

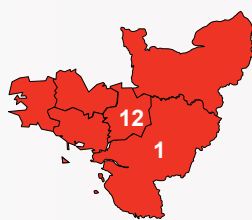
Tous sont en Master 1

	Inscrits	Admis
M1 - Télédétection-environnement	4	3
M1 - Environnement, territoires et acteurs	4	4
M1 - Géomatique	3	3
M1 - Géomatique - Système d'information géographique et analyse des territoires	2	2
M1 - Géographie - Aménagement, environnement et développement	2	2
M1 MEEF - Prof. des écoles	1	1
M1 - Maîtrise d'ouvrage urbaine et immobilière	1	1
M1 - Aménagement, urbanisme, diagnostic et intervention sur les territoires	1	1
M1 - Urbanisme et aménagement	1	1
M1 - Espaces ruraux et développement local	1	1
M1 - Mondialisation, dynamiques spatiales et développement durable dans les pays du Sud	1	1
M1 - Géographie environnement	1	1
M1 - Géographie du littoral	1	1
M1 - Biologie, écologie, évolution	1	
M1 - Biodiversité et écosystèmes tropicaux terrestres	1	1

Au total, 92% valident leur année

48% étudient en Bretagne

- ▶ Ile de France : 3
- ▶ Autre région : 9



15 sept. 2021 [n=25]

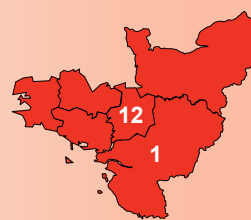
84% sont en Master 2

	Inscrits	Admis
M2 - Environnement, territoires et acteurs	4	4
M2 - Géomatique	3	3
M2 - Système d'information géographique et analyse des territoires	2	2
M2 MEEF - Prof. des écoles	1	1
M2 - Urbanisme et aménagement	1	1
M2 - Maîtrise d'Ouvrage Urbaine et Immobilière	1	1
M2 - Espaces ruraux et développement local	1	1
M2 - Mondialisation dynamiques spatiales et développement durable dans les pays du Sud	1	1
M2 - Télédétection-environnement	1	1
M2 - Géographie environnement	1	1
M2 - Géographie du littoral	1	1
M2 - Géographie - Gestion des risques environnementaux	1	1
M2 - Coastal management and vulnérabilité	1	
M2 - Biodiversité et écosystèmes tropicaux terrestres	1	1
M2 - Aménagement, urbanisme, diagnostic et intervention sur les territoires	1	
M1 - Aménagement et collectivités territoriales	1	1
M1 - Non précisé	1	1
M1 - Environnement, territoires et acteurs	1	1
M1 - Finances solidaires et gestion des entreprises	1	1

Au total, 92% valident leur année

48% étudient en Bretagne

- ▶ Ile de France : 4
- ▶ Autre région : 8



15 sept. 2022 [n=13]

85% sont en Master 2

	Inscrits
M2 - Géomatique (stage de fin d'études)	2
M2 - Urbanisme et aménagement - Aménagement et collectivités territoriales	1
M2 - Télédétection et géomatique appliqué à l'environnement	1
M2 - Maîtrise d'Ouvrage Urbaine et Immobilière (stage de fin d'étude)	1
M2 - Géographie, aménagement, environnement et développement - Télédétection-environnement (stage de fin d'études)	1
M2 - Géographie, aménagement, environnement et développement - Environnement, territoires et acteurs	1
M2 - Géographie	1
M2 - Economie sociale et solidaire - Analyse de projets et développement durable	1
M2 - Non précisé	2
M1 - Urbanisme et aménagement - Recherche, inégalités, villes, espaces et sociétés	1
Doctorat - 1 ^{ère} année - Sciences et technologies de l'information géographique	1

Admissions non connues au moment de l'enquête

54% étudient en Bretagne

- ▶ Ile de France : 2
- ▶ Autre région : 2
- ▶ Non précisé : 2



Tous sont inscrits en université [n=25]

- ▶ 48% d'universitaires réinscrits à Rennes 2 [n=12]

52% d'universitaires non réinscrits à Rennes 2 [n=13]


▫ **Les raisons** ▫

plusieurs réponses possibles

- ▶ Formation universitaire non enseignée à Rennes 2 [n=7]
- ▶ Raison personnelle [n=2]
- ▶ Formation universitaire dispo à R2 mais + attractive ailleurs [n=4]
- ▶ Autre [n=1]
- ▶ Non admis à Rennes 2 [n=3]

96% sont inscrits en université [n=24]

- ▶ 50% d'universitaires réinscrits à Rennes 2 [n=12]



Bilan général 2 ans après la Licence*

Au total, 2 ans après la Licence...

- ▶ 18 sont titulaires d'un Master hors MEEF et 1 d'un Master MEEF
- ▶ 8 sont titulaires d'un Master 1 hors MEEF
- ▶ 1 a poursuivi des études sans les valider

*Bilan réalisé sur l'ensemble des répondants à l'enquête (n=28), sur les années 2020/2021 et 2021/2022. Principaux résultats présentés.

MEEF : Métiers de l'Enseignement, de l'Education et de la Formation