



# Master mention Urbanisme et aménagement parcours Recherche, Inégalités, Villes, Espaces et Sociétés (RIVES)

## Présentation

Le master RIVES est un parcours de la mention Urbanisme et Aménagement qui vise à former les étudiant.e.s à la recherche et à l'analyse des enjeux sociaux et des politiques urbaines contemporaines. Le parcours doit permettre aux étudiant.e.s de comprendre et d'analyser les inégalités socio-spatiales contemporaines et leurs effets dans les espaces urbains tout en leur donnant des outils opérationnels pour y faire face. La spécificité de ce master tient à l'alliance entre l'acquisition d'outils techniques en urbanisme et le développement d'une culture théorique critique sur l'urbain. Ce parcours s'inscrit clairement dans la perspective des approches critiques en sciences sociales, à la croisée de la géographie sociale et des études urbaines.

## Objectifs

Former à la recherche et à la conduite d'études sur les enjeux sociaux de l'urbanisme.

Former à la compréhension des inégalités urbaines

Former à l'intervention socio-spatiale

## Compétences visées

**Master 1 :** S'initier aux grands débats théoriques sur les inégalités urbaines, Aborder les enjeux liés à la fabrique de la ville, Acquérir des compétences en SIG et en urbanisme et aménagement ; Acquérir des connaissances sur les méthodologies de l'enquête en sciences sociales ; Rédiger un mémoire

**Master 2 :** Maîtriser les enjeux liés à la recherche urbaine critique et les débats théoriques sur les inégalités urbaines ; Répondre à une demande émanant d'acteurs publics ou privés, valoriser les résultats en fonction des exigences du commanditaire de l'étude ; Maîtriser l'ensemble du processus de réalisation d'une enquête en sciences sociales ; Rédiger un mémoire et le soutenir ; Capacité à intégrer un environnement professionnel et à mener un projet

## Organisation de la formation

Les étudiant.e.s du Master RIVES suivent des cours d'un tronc commun avec les autres parcours de la mention Urbanisme et Aménagement afin d'acquérir des compétences en SIG, en outils d'enquête, en politiques urbaines, en droit de l'urbanisme, etc.

Les enseignements spécifiques au master RIVES, assurés par des enseignant.e.s des départements de géographie et de sociologie, visent à offrir des compétences d'analyse interdisciplinaire et de compréhension des enjeux urbains ainsi que des compétences liées au travail d'enquête en sciences sociales. Afin de guider les étudiants dans leurs mémoires (M1 et M2), des séminaires méthodologiques sont mis en place pour favoriser les débats et les échanges entre les étudiant.e.s. Ce parcours fait une grande place à la lecture de textes (en français et en anglais), donnant ainsi une vision des débats internationaux sur les modalités de l'urbanisation contemporaine.

Le master RIVES autorise une grande **individualisation des parcours**. Outre les 6 cours à choisir parmi 21 et l'atelier à choisir parmi 5 en tronc commun de M1, il permet en effet aux étudiant.e.s de choisir un thème de spécialisation et de s'y consacrer au travers des deux mémoires, avec l'accompagnement sur deux ans d'un directeur.ice de recherche. Cela permet d'orienter le S10 soit vers une professionnalisation au travers d'un stage et d'un mémoire de recherche appliquée, soit vers le doctorat avec un mémoire de recherche plus fondamentale.

Le S4 est dédié au travail de mémoire et laisse la possibilité aux étudiant.e.s. de mener un terrain à l'étranger ou de réaliser un stage pour nourrir ces réflexions.

Le master est adossé à ESO, laboratoire de recherche en géographie sociale. Cette proximité avec le laboratoire permet de tisser des liens entre les projets de recherche menés par des enseignant.e.s chercheur.e.s et le travail de mémoire ou les stages des étudiant.e.s. Cette proximité permet ainsi de se familiariser avec les enjeux de la recherche et de la recherche-action, un élément particulièrement mis en avant dans le laboratoire ESO.

Ce parcours est également lié aux structures locales de la société civile du fait de collaborations récurrentes avec certains partenaires (tiers-lieux, associations, collectivités, etc.).



# Admission

## Conditions d'admission

---

### Accès sélectif en M1 et en M2 :

Sélection sur dossier (classement des candidats admissibles) et entretien (classement des candidats admis sur liste principale ou sur liste complémentaire).

### Critères de sélection sur dossier :

Qualité du cursus académique antérieur, dont la mention du diplôme et les résultats obtenus ; adéquation du projet de formation et du projet professionnel avec le master ; résultats académiques aux Unités d'Enseignements Fondamentaux ; qualité du dossier de candidature, qualité du projet de recherche proposé, motivation de l'étudiant.e, qualité rédactionnelle, autres expériences et activités.

### Critères de sélection en entretien :

Maturité du projet professionnel, pertinence de l'argumentation relative au choix de formation par rapport au projet professionnel, connaissance des secteurs d'exercice professionnel en lien avec le master ; qualité globale de la prestation orale, qualité de la communication orale, clarté de l'exposé, capacité à argumenter ; connaissance du domaine et de la formation, maîtrise des concepts et des méthodologies pertinentes en lien avec le domaine et la formation.

## Modalités d'inscription

---

Pour les candidatures en master : consulter la plateforme nationale (<https://www.monmaster.gouv.fr>).

En savoir plus : <https://www.univ-rennes2.fr/formation/inscriptions-candidatures/master>

## Public cible

---

La formation s'adresse à des étudiants diplômés d'un niveau minimum Bac +3 pour l'entrée en 1<sup>ère</sup> année (M1) et Bac +4 pour l'entrée en 2<sup>ème</sup> année (M2) issus de formations initiales diversifiées : géographie, sociologie, aménagement, urbanisme, science politique, architecture, économie et droit.

# Et après ?

## Poursuite d'études

---

La poursuite d'étude en doctorat est cohérente avec la formation proposée dans le parcours RIVES. La recherche d'un support financier (contrat doctoral, convention CIFRE, etc.) et scientifique (direction de thèse, laboratoire) s'organise dès l'année de master 2 et peut conduire les diplômé-e-s du parcours RIVES vers de nombreux laboratoires en France comme à l'étranger.

Poursuite d'études dans l'établissement

- > [Doctorat Aménagement de l'espace et urbanisme](#)
- > [Doctorat Géographie](#)
- > [Doctorat Sociologie](#)

## Débouchés professionnels

---

Le master RIVES ouvre sur une poursuite en doctorat ainsi qu'au déploiement et à la valorisation des compétences acquises dans les secteurs suivants :


- > Recherches, études et expertises
- > Conception et mise en œuvre de politiques publiques
- > Administration publique de l'État et des collectivités territoriales
- > Développement territorial et aménagement
- > Développement social et urbain
- > Médiation
- > Ingénierie sociale

Auprès des structures suivantes :

- > Universités
- > État et collectivités locales
- > Bureaux d'études
- > Instituts de recherche
- > Agence d'urbanisme
- > Associations
- > Tiers secteur

Les emplois auxquels permet d'accéder le master sont diversifiés :

- > Urbaniste-aménageur
- > Chercheur.e
- > Chargé.e. de mission
- > Chargé.e. de projet
- > Chargé.e. d'études et de recherches
- > Médiateur.ice territorial.le



# Les + de la formation ?

## Structures professionnelles (privées - publiques - associations)

- > [Institut d'aménagement et d'urbanisme de Rennes](#)
- > [Association pour la Promotion de l'Enseignement et de la Recherche en Aménagement et Urbanisme](#)

## Vie étudiante

---

L'association étudiante du master RIVES a pour objectif de créer les meilleures conditions pour le déroulement de la formation et d'organiser les temps forts du master ; d'organiser des sorties et des événements favorisant l'interconnaissance entre les étudiants du master ; de créer et d'entretenir le réseau réunissant l'ensemble des étudiants ayant suivi le master ; de promouvoir le master autant auprès des institutions locales et nationales, qu'auprès des professionnels et des étudiants.

## International

---


L'internationalisation du master existe à travers les accords existants entre l'université Rennes 2 et des universités au Canada, aux États-Unis, en Amérique Latine, en Corée ainsi qu'en Europe. Cette internationalisation s'inscrit par ailleurs dans la diversité des thématiques abordées lors des cours et dans l'ouverture théorique aux enjeux internationaux. Dans cette perspective, nous encourageons les étudiant.e.s qui le souhaitent à partir réaliser un terrain de mémoire ou un stage à l'étranger lors du semestre 2 du M2.

# Infos pratiques

- > Composante : UFR Sciences sociales
- > Durée : 2 ans
- > Crédits ECTS : 120 crédits
- > Alternance : Non
- > Formation accessible en : Formation initiale, Formation continue
- > Lieu d'enseignement : Rennes
- > Campus : Rennes, Villejean

## Laboratoire(s) partenaire(s)

- > [Laboratoire ESO Rennes](#)



# Programme

## Master 1

### Semestre 7

<b>UEF1 - Savoirs fondamentaux en urbanisme</b>	6 crédits
- Droit urbanisme	4 crédits
- Politiques habitat	2 crédits
<b>UES1 - Espaces, Inégalités et discriminations 1</b>	8 crédits
- Ordres et désordres urbains	2 crédits
- Espaces, sociétés et inégalités dans les suds	2 crédits
- Approches critiques de l'environnement	2 crédits
- Sociologie urbaine, action publique et territoires	2 crédits
<b>UES2 - Initiation à la recherche 1</b>	1 crédits
- Méthodologie de la recherche 1	1 crédits
<b>UMI1 - Outils méthodologique pour l'aménagement</b>	6 crédits
- SIG pour l'aménagement et l'environnement	2 crédits
- Techniques d'enquête : questionnaire	2 crédits
- Techniques d'enquête: observation et entretien	2 crédits
<b>UMI2 - Enjeux, outils et politiques d'aménagement 1</b>	6 crédits
- Cours à choix 1	2 crédits
1 élément(s) au choix parmi 4 :	
- Espaces publics	1.5 crédits
- Métropolisation et marketing territorial	1.5 crédits
- Mobilités durables	1.5 crédits
- Paysage : de l'objet à ses représentations	1.5 crédits
- Cours à choix 2	2 crédits
1 élément(s) au choix parmi 4 :	
- Espaces ruraux et politiques de développement	1.5 crédits
- Données et villes intelligentes	1.5 crédits
- Numérique et évolutions des modes de vie	1.5 crédits
- Mobilités résidentielles et quotidiennes	1.5 crédits
- Cours à choix 3	2 crédits
1 élément(s) au choix parmi 4 :	
- Patrimoine et aménagement	1.5 crédits
- Géographie de l'environnement : démarches et éthique	1.5 crédits
- Tourisme et territoires	1.5 crédits
- BIM, CIM et transformation des pratiques de projet	1.5 crédits
<b>Langues</b>	3 crédits
<b>Enseignements facultatifs</b>	
1 Option	
- Validation de l'engagement étudiant	

### Semestre 8


<b>UEF1 - Savoirs fondamentaux en urbanisme 2</b>	2 crédits
- Histoire de la ville et des théories de l'urbanisme	2 crédits

<b>UES1 - Initiation à la recherche 2</b>	11 crédits
- Méthodologie du mémoire 2	11 crédits
- Mémoire	11 crédits
<b>UES 2 - Espaces, Inégalités et discriminations 2</b>	2 crédits
- Géographies critiques anglophones	2 crédits
<b>UMI1 - Outils méthodologique pour l'aménagement</b>	6 crédits
- Atelier territorial	4 crédits
- Communication et design graphique	2 crédits
<b>UMI2 - Enjeux, outils et politiques de l'aménagement 2</b>	6 crédits
- Cours à choix 1	2 crédits
1 élément(s) au choix parmi 4 :	
- Morphologie et design urbain	2 crédits
- La fabrique de la ville en 4D	2 crédits
- L'individu dans la ville: perception, représentation	2 crédits
- Hydrosystèmes: processus, gestion et qualité des milieux	2 crédits
- Cours à choix 2	2 crédits
1 élément(s) au choix parmi 4 :	
- Santé et territoires	2 crédits
- Nature ville	2 crédits
- Acquisition et gestion foncière	2 crédits
- Stratégies urbaines dans les Suds	2 crédits
- Cours à choix 3	2 crédits
1 élément(s) au choix parmi 4 :	
- Risques , vulnérabilité et territoires	2 crédits
- Urbanistes contemporaines	2 crédits
- Approches sensibles : ambiances, usages et projets	2 crédits
- Services, proximité et développement local	2 crédits
<b>Langues</b>	3 crédits
<b>Enseignements facultatifs</b>	
1 Option	
- Validation de l'engagement étudiant	

## Master 2

### Semestre 9

<b>UES1 - Espaces, Inégalités et discriminations 3</b>	15 crédits
- Relations interethniques et migrations	4 crédits
- Epistémologie de la critique en sciences sociales	3 crédits
- Espaces et mobilité territoriale	4 crédits
- Inégalités, santé et territoire	4 crédits
<b>UES2 - Initiation à la recherche 3</b>	10 crédits
- Initiation à la recherche 3	7 crédits
- Méthodologie de la recherche 3	
- Atelier séminaire	4 crédits
- Séminaire partagé_ (intermasters ESO)	3 crédits



- Cours à choix séminaire ESO 3 crédits
- 1 élément(s) au choix parmi 4 :
- L'individu dans ses espaces de vie (Rennes2) 3 crédits
- Inégalités sociales et territoriales (Nantes) 3 crédits
- Justice et injustice environnementales (Le Mans) 3 crédits
- Performance dans la ville (Rennes) 3 crédits

**UMI1 - Approches internationales, stratégies et projets 1** 5 crédits

- 2 élément(s) au choix parmi 4 :
- Gouvernance territoriale et politiques d'aménagement 2.5 crédits
- Approches critiques des enjeux urbains 2.5 crédits
- Gestion de projet urbain 2.5 crédits
- Questions urbaines dans les villes des suds 2.5 crédits

**Enseignements facultatifs**

- 1 Option
- Validation de l'engagement étudiant

## Semestre 10

**UES1 - Initiation à la recherche 4** 30 crédits

- Méthodologie de la recherche 4
- Mémoire 30 crédits
- Stage optionnel

**UMI1 - Approches internationales, stratégies et projets 2**

- Workshop IAUR

**Enseignements facultatifs**

- 1 Option
- Validation de l'engagement étudiant